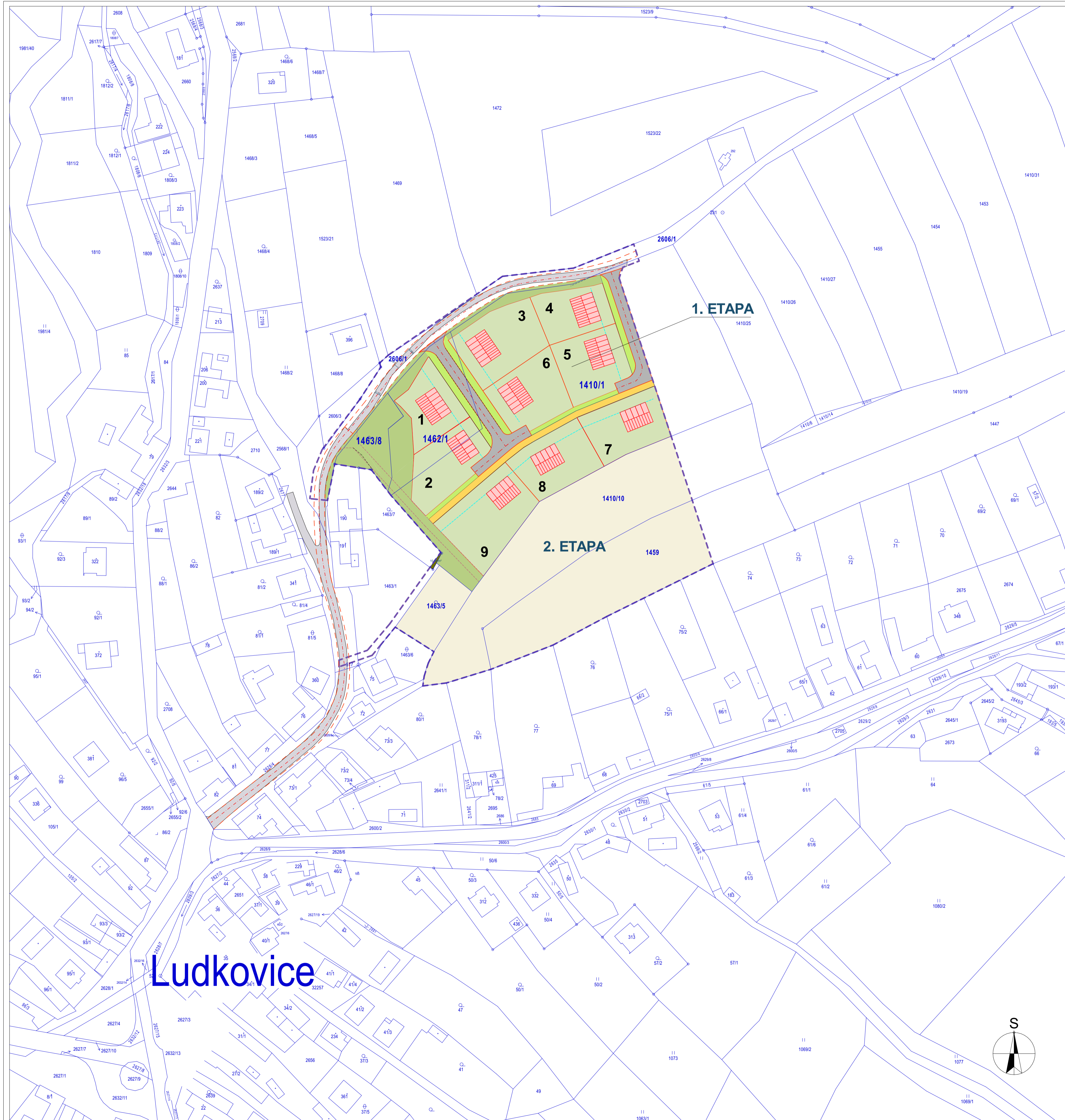















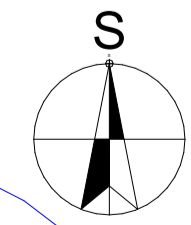


ÚZEMNÍ STUDIE LUDKOVICE- LOKALITA CHRÁSTKA



Ludkovice

-  HRANICE DLE KN
-  HRANICE ŘEŠENÉHO ÚZEMÍ
-  HRANICE NAVRŽENÝCH POZEMKŮ
-  STAVEBNÍ ČÁRA
-  RODINNÉ DOMY
-  PLOCHY INDIVIDUÁLNÍHO BYDLENÍ - 1. ETAPA
-  PLOCHY INDIVIDUÁLNÍHO BYDLENÍ - 2. ETAPA
-  PLOCHY NAVRŽENÝCH KOMUNIKACÍ
-  PLOCHY STÁVAJÍCÍCH KOMUNIKACÍ
-  NAVRŽENÉ ROZŠÍŘENÍ STÁVAJÍCÍCH KOMUNIKACÍ
-  NAVRŽENÁ TRASA NAPOJENÍ II. ETAPY V MÍSTĚ STÁVAJÍCÍHO PŘÍJEZDU NA POZEMKY
-  KORIDOR PRO INŽENÝRSKÉ SÍTĚ A CHODNÍK
-  PLOCHY VEŘEJNÉ ZELENÉ
-  PLOCHY ZELENÝCH PÁSŮ PODÉL KOMUNIKACE
-  PLOCHY SOUKROMÉ ZELENÉ V TRASE NAVRŽENÉ KANALIZACE



AUTOR: ING. ARCH. JANA TURNOVÁ	ODPOV. ZÁSTUPCE: ING. ARCH. RICHARD TURNA	ING. ARCH. JANA TURNOVÁ	
POŘIZOVATEL: MÚJ LUDKOVICE, STAVEBNÍ ODBOR		KE SKALCI 347	
INVESTOR: OBEC LUDKOVICE		FRÝŠTAK	
LUDKOVICE 44		PROJEKTOVÁ ČINNOST VE VYSTAVBĚ	
763-41 BISKUPICE			
OBEC: LUDKOVICE	KRAJ: ZLÍNSKÝ	ZAK. ČÍSLO: 7/2022	Č. PARÉ:
STAVBA:		ARCH. ČÍSLO:	
		DATUM: 7/2021	
		STUPEŇ STUDIE:	
		FORMÁT: 16 A4	
OBSAH:	URBANISTICKÉ ŘEŠENÍ - ZÁKRES DO KATASTRÁLNÍ MAPY	MĚŘÍTKO: 1:1 000	Č.V. 2