

# Program rozvoje obce

## Ludkovice

na období 2025 – 2026



Program rozvoje obce Ludkovice byl schválen zastupitelstvem obce Ludkovice  
dne 6. 5. 2025, usnesením č. 14/Z4/2025

OBEC  
LUDKOVICE  
763 41 okr. Zlín  
IČO: 00 28 41 57

A handwritten signature in blue ink, consisting of a stylized 'P' followed by a cursive flourish.

# Obsah

ÚVOD .....	3
A. ANALYTICKÁ ČÁST .....	4
A.1 CHARAKTERISTIKA OBCE .....	4
1. Území .....	4
2. Obyvatelstvo .....	6
3. Hospodářství .....	9
4. Infrastruktura .....	10
5. Vybavenost .....	12
6. Životní prostředí .....	14
7. Správa obce .....	15
A.2 VÝCHODISKA PRO NÁVRHOVOU ČÁST .....	19
B. NÁVRHOVÁ ČÁST .....	20
B.1 STRATEGICKÁ VIZE .....	20
B.2 OPATŘENÍ A AKTIVITY .....	21
B.3 PODPORA REALIZACE PROGRAMU .....	29

## ÚVOD

Program rozvoje obce Ludkovice je strategickým dokumentem, který stanovuje rozvojové priority obce Ludkovice pro období let 2025 až 2026. Jedná se o dokument, který je ve smyslu zákona č. 128/2000 Sb., o obcích (obecní zřízení), v platném znění, základním plánovacím dokumentem obce. Důvodem jeho vzniku byla potřeba stanovit plán rozvoje obce pro další období, na jehož základě bude mít obec možnost efektivně využívat finanční zdroje obce - zejména prostředky, které obec získává ze státního rozpočtu a z vlastní činnosti, ale také prostředky z různých dotačních titulů.

Při tvorbě tohoto dokumentu bylo využito současných strategických dokumentů obce, zejména rozpočtu obce z minulých let, územního plánu obce, údajů o aktuálním dění v obci, představ občanů o dalším rozvoji obce na základě provedeného deníkového šetření a také informací o předpokládaných potřebách, které bude třeba v budoucnosti řešit.

Program rozvoje obce představuje hlavní problémy a předpoklady obce a stanovuje možná řešení. Dále formuluje představy o budoucnosti obce a navrhuje způsoby, jak těchto představ dosáhnout. Je podkladem pro rozhodování orgánů obce v záležitostech budoucího rozvoje obce a v neposlední řadě zvyšuje šance získat finanční prostředky z vnějších zdrojů (grantů, dotací, apod.).

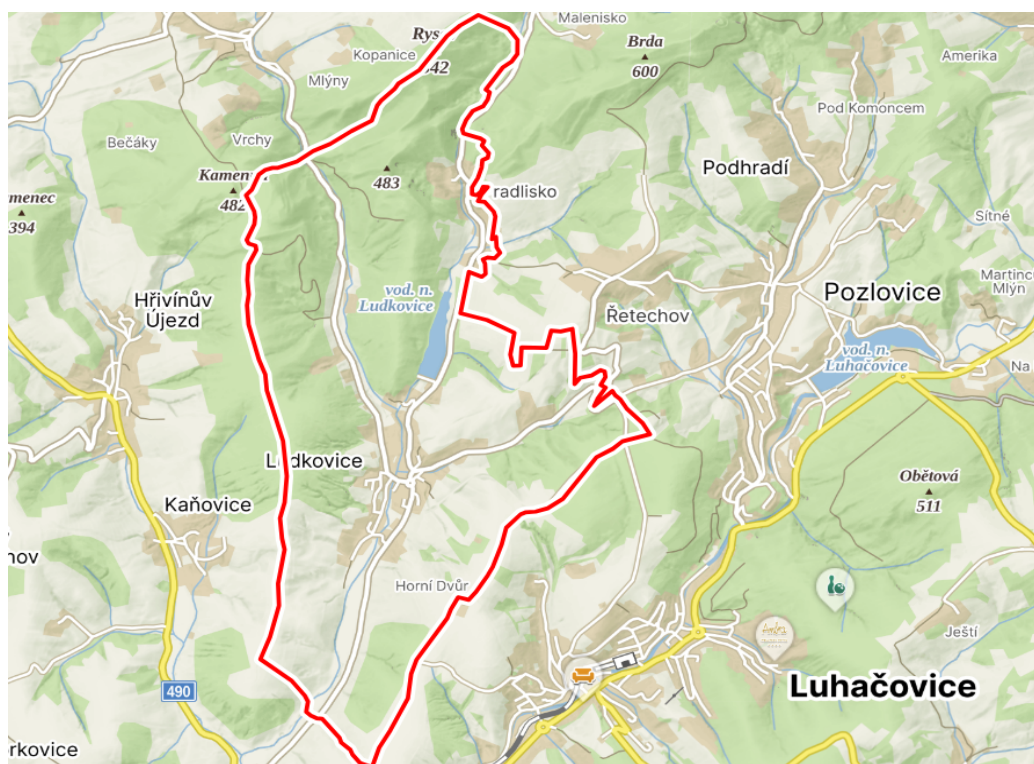
## A. ANALYTICKÁ ČÁST

### A.1 CHARAKTERISTIKA OBCE

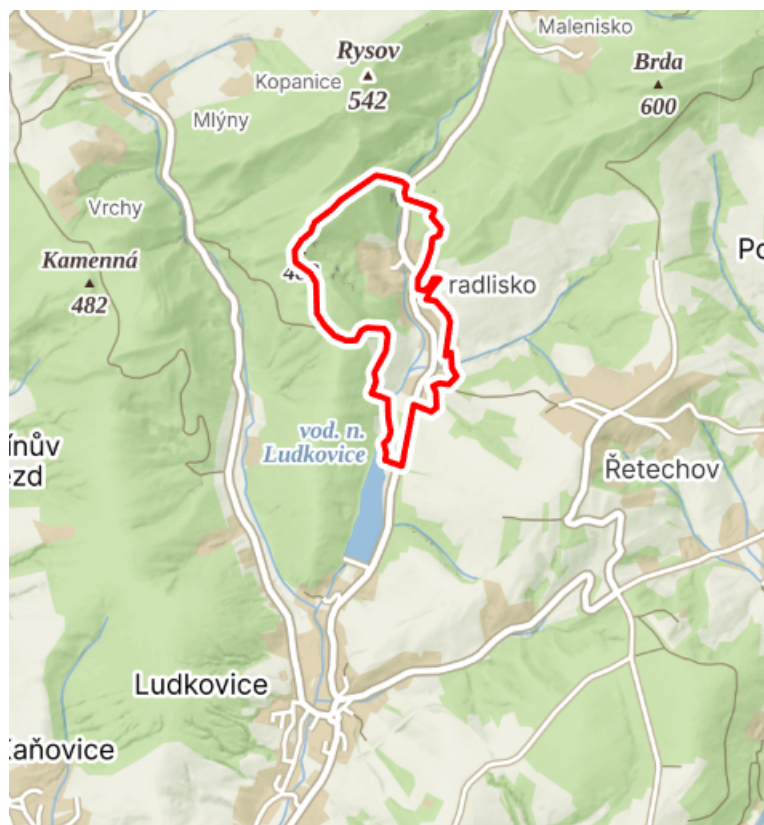
#### 1. Území

Ludkovice jsou obec v okrese Zlín ve Zlínském kraji. Leží asi patnáct kilometrů od Zlína. Na rozloze 1185 ha žije 729 obyvatel. Geograficky patří obec Ludkovice a osada Pradlisko do oblasti nazývané Luhačovské Zálesí. Občanům slouží obecní úřad, mateřská i základní škola prvního stupně, tělocvična, knihovna, hasičská zbrojnice, v jarních a letních měsících je zase využíván sportovní a kulturní areál pod přehradou. V místní kapli, která byla postavena na začátku 90. let, se konají pravidelné bohoslužby. V katastru obce leží vodní nádrž Ludkovická přehrada, která slouží jednak jako zásobárna pitné vody pro blízké okolí a zároveň jako ochrana před povodněmi pro obce ležící na toku Ludkovického potoka.

Charakteristickou zástavbou jsou rodinné domy jedno a dvoupodlažní se sedlovými střechami lemující z velké části koryto potoka v Ludkovicích od samého počátku až po hranici obce. V obci se nenacházejí bytové ani panelové domy.



Obrázek 1: Poloha obce Ludkovice (zdroj: [www.mapy.cz](http://www.mapy.cz), vlastní zpracování)



Obrázek 2: Poloha místní části Pradlisko (zdroj: [www.mapy.cz](http://www.mapy.cz), vlastní zpracování)

Z celkové výměry 1 185 ha tvoří zemědělské půdy 488 ha, orné půdy 226 ha a lesní půdy 602 ha. Naopak nejméně je ovocných sadů (1,9 ha). Vodních ploch je 21,1 ha díky přehradě. Zastavěné plochy je 15,4 ha a koeficient ekologické stability (pro ORP Luhačovice) činí 3,388 %.

Nejstarší písemná zpráva o Ludkovicích je z roku 1412. Tehdy patřily Ludkovice k hradu Starý Světlov, od roku 1592 patřily k panství Luhačovickému a dějiny měly stejné jako Luhačovice. Po celé 14. století trpělo Luhačovsko nepřátelskými vpády – vpád Tatarů, uherského Koncia apod.

Rovněž upálení Jana Husa vyvolalo na Luhačovicku velkou odezvu. 15. století bylo i na Luhačovsku ve znamení husitských válek. 16. století pak přináší v dějinách místního kraje rozhodný obrát, v kraji nebyly žádné války, až na výjimky v podobě krátkodobých vpádů Turků a uherských povstalců.

O poddanských poměrech této oblasti svědčí soupis poddanských povinností z Luhačovic z roku 1579. Odtud se dozvídáme, že postavení poddaných bylo snesitelné. Poddaní odváděli vrchnostem různé dávky z gruntů, z luk, zahrad, ale i dávky ve formě domácích zvířat. Půda byla dle tzv. lánských visitací, zhotovených k daňovým účelům, rozdělena do několika tříd.

Z válek a nájездů, které ovlivňovaly život v Ludkovicích v minulých dobách, byl zejména nájезд Tatarů roku 1633 znovu pak roku 1663, kdy Tataři pobili 45 lidí.

Za první světové války padlo 31 občanů Ludkovic, druhá světová válka si vyžádala životy dvou místních obyvatel. Jméno Ludkovice je odvozeno od jména Luděk. Byla to ves lidí Ludkových.

V 15. a 16. století se ves psala Lidkovice, v 17. století Lytkowitze, roku 1872 Ludkovice. Stará obecní pečeť měla nápis: Obecní peczet dieidiny Lutzkowice. Uprostřed srdce. Části obce: Dědina, Ve Dvoře, Skalice, Doliny. Samoty: Pod Oberským, Ve Slatinách, Pod Strání, Ve Žlěbku.

Vývoj školství: do roku 1824 byly Ludkovice přiškoleny do Pozlovic, roku 1824 byla zřízena škola, která byla po požáru znovu vybudována v roce 1845. Nová škola byla postavena v 1910, přístavba roku 1949.

#### Historické názvy – Ludkovice:

Lytkowicze (1412), Lidkovicze (1498, 1524, 1551, 1560, 1585), v Litkowiczich (1437), v Ludkowiczich (1577), ze vsi Lydkowitz (1580, 1597), na Lydkowiczich (1580, 1597), fojta lydkowskeho (1598), Lytkowicz (1670), Lykowitz (1718), Lytkowitz (1720), Ludkowitz (1751), Ludkowitz (1845, 1872), Ludkowice (1845), Ludkovice (1872), Lidkovice (1881). Název obce odvozen od jména Ludek (ves lidí Ludkových), osobní jméno je zkratkou Ludmir, Ludislav, apod.

#### Historické názvy – Pradlisko:

ves Pradliska (1594), Pradlisstij (1594), Pradlisko (1670, 1718, 1846, 1872, 1893, 1955, 1965), Pradliska (1881), Prádliško (1924, 1929, 1935, 1952, 1960). Název obce odvozen od pradliska, místa na potoce kde se pere.

#### Historie vlastníků obce:

##### Ludkovice:

1412	patří ke Světlovu
1590	Vít Bartodějský z Bartoděj – pod Luhačovickým panstvím
1850 - 1949	patří pod soudní i politický okres Uherský Brod
1949 - 1960	patří pod okres Uherský Brod
1960	patří pod okres Zlín
2023	patří pod pověřenou obec Luhačovice, okres Zlín

##### Pradlisko:

1594	patří ke Světlovu
1850 - 1976	součástí obce Řetechov
1976 - 1980	součástí Luhačovic
1980	součástí Ludkovic

## 2. Obyvatelstvo

### **Demografická situace**

Podle dostupných údajů měla obec Ludkovice ke dni 1. 1. 2025 celkem 715 obyvatel (tab. 1), z tohoto počtu se jedná o 350 mužů (49 % obyvatel) a 365 žen (51 % obyvatel). Děti do 15 let je v obci Ludkovice 104 (17 % obyvatel), zbylých 611 je starších 15 let (83 % obyvatel).

Tabulka 1: Počet obyvatel v obci Ludkovice k 1. 1. 2025

Počet obyvatel k 1.1.2025

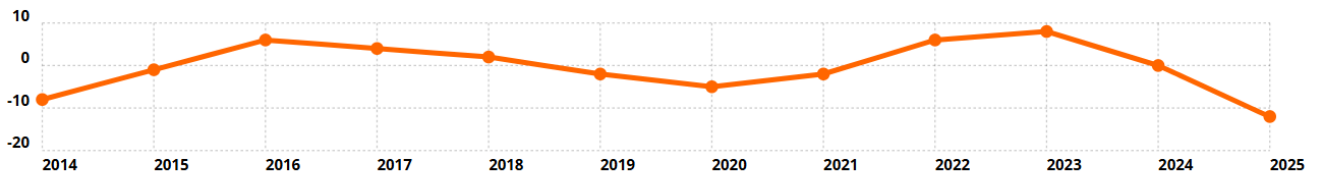
Muži (do 15.let)	Muži (nad 15.let)	Ženy (do 15.let)	Ženy (nad 15.let)	Celkem
49	301	55	310	715

Genderové rozložení obyvatel v obci je prakticky rovnocenné – 51 % obyvatel tvoří ženy, 49 % pak muži.



Graf 1: Rozložení obyvatelstva obce Ludkovice

Celkový počet obyvatel v obci je mírně kolísavý, od roku 2023 však vykazuje klesající trend, jak je jasně patrné z grafické křivky (graf 2). Detailní čísla jsou pak uvedena v tabulce 2 – Historie počtu obyvatel obce Ludkovice.



Graf 2: Změny počtu obyvatel obce Ludkovice za jednotlivé roky

Tabulka 2: Historie počtu obyvatel obce Ludkovice

Datum	Muži (do 15.let)	Muži (nad 15.let)	Ženy (do 15.let)	Ženy (nad 15.let)	Změna	Celkem
1.1.2025	49	301	55	310	↓ -12	715
1.1.2024	52	303	60	312	↕ 0	727
1.1.2023	53	305	61	308	↕ 8	727
1.1.2022	49	304	62	304	↕ 6	719
1.1.2021	44	306	58	305	↓ -2	713
1.1.2020	42	311	58	304	↓ -5	715
1.1.2019	46	317	64	293	↓ -2	720
1.1.2018	47	319	62	294	↕ 2	722
1.1.2017	50	315	58	297	↕ 4	720
1.1.2016	47	315	60	294	↕ 6	716
1.1.2015	47	312	58	293	↓ -1	710
1.1.2014	47	309	58	297	↓ -8	711
1.1.2013	47	309	59	304		719

Zdroj: mvcr.cz

Všichni obyvatelé žijí v rodinných domech, na území obce Ludkovice není vystavěn žádný bytový či panelový dům.

### **Sociální situace v obci**

Podle údajů Ministerstva vnitra se na území obce k 1. 5. 2025 nacházelo celkem 12 cizinců (9 mužů a 3 ženy) s realizovaným pobytem, přičemž 9 z nich mělo na území obce přechodný pobyt a 3 trvalý pobyt. Mezi cizinci v obci převažují občané z třetích zemí (10 obyvatel), cizinci z Evropské unie jsou pouze 2. Počet osob s uděleným pobytovým oprávněním v souvislosti s válkou na Ukrajině je 1.

Počet sociálně slabých obyvatel na území obce je zanedbatelný, což je zapříčiněno zejména nízkou nezaměstnaností v regionu. V obci se nevyskytuje žádná sociálně vyloučená lokalita, nejsou zde zaznamenány problémy s užíváním návykových látek.

### **Spolková, osvětová a informační činnost**

Na území obce Ludkovice má sídlo celkem 9 organizací, jejichž přehled je uveden v následující tabulce:

Tabulka 3: Přehled spolků se sídlem na území obce

Název organizace	Popis činnosti
<b>SH ČMS - Sbor dobrovolných hasičů Ludkovice</b>	Kromě činnosti v oblasti protipožární ochrany se sbor významnou měrou podílí na organizaci sportovních, kulturních akcí v Ludkovicích, např.: pořádá hasičské soutěže, tradiční ples, taneční zábavy, stavění a kácení máje aj. Spolupracuje se zastupitelstvem Ludkovic při pořádání masopustního průvod a jiných kulturních akcí.
<b>TJ Ludkovice</b>	Spolek zastupuje a hájí sportovní zájmy dorostu, mužů, mládeže a ostatních členů spolku. V kopané dosahuje významných úspěchů u mužů. Kromě sportovních aktivit se spolek podílí na spolupráci se zastupitelstvem obce při pořádání kulturních akcí.
<b>Myslivecký spolek Zálesí Ludkovice</b>	Hospodaří v honitbě pronajaté od honebního společenství Ludkovice. Honitba má výměru 1 168 ha. Spolek pořádá hony, v zimě provádí příkrmování zvěře. Další významnou činností, která má celospolečenský charakter je orální vakcinace lišek proti vzteklině. Ke schůzové a společenské činnosti slouží chata „Myslivna“. Spolek pořádá barvářské zkoušky, soutěže – výstavy loveckých psů, dále pak dětský den.
<b>Český zahrádkářský spolek Ludkovice</b>	Zaměřuje se na propagaci správného pěstování rostlin, jejich ochranu a hnojení i s praktickými ukázkami. V rámci své činnosti spolupracuje s MŠ a ZŠ. V rámci doplňkové činnosti pořádají setkání harmonikářů a jiné kulturní akce nejen pro spoluobčany Ludkovic.

<b>Jeleni a Laně z.s.</b>	Základním účelem spolku je poskytování volnočasových vzdělávacích aktivit dětem a mládeži spjatých s přírodou. Dalšími účely spolku jsou - prevence sociální izolovanosti dětí a mládeže, dále pak pořádání výletů, kulturních, sportovních, a jiných akcí. Spolek pořádá také setkání lidí u přednášek, koncertů, festivalů, soutěží, divadelních představení a podobných událostí. Akce jsou primárně určeny pro dospělé zájemce, rodiče dětí a mládeže, ale též širokou veřejnost.
---------------------------	---

*zdroj: vlastní zpracování*

Na území navíc působí Český svaz včelařů, z.s

Kromě toho mají na území sídlo i organizace, které se podílejí společně s příspěvkovými organizacemi obce na vzdělávání a činnostech spojenými s mateřskou a základní školou - Sdružení rodičů a přátel dětí mateřské školy v Ludkovicích a Sdružení rodičů při ZŠ Ludkovicích.

Obec spolkovou činnost v obci podporuje velmi významným způsobem. Všechny spolky v obci ke svým činnostem bezplatně využívají obecní budovy, ve kterých mohou provozovat svoji činnost. Na základě předložených žádostí organizacemi každoročně podporuje poskytnutím finančních darů, díky kterým se mohou tyto organizace naplno věnovat svým aktivitám.

Obec tak s mládeží pracuje zejména prostřednictvím místních organizací, které se snaží podporovat materiálně (poskytnutím prostor) či finančně (dary a příspěvky na činnost). V rámci práce se seniory obec každoročně pořádá setkání seniorů spojené s bohatým programem a přátelským posezením.

Mezi tradiční akce pořádané v obci patří fašanky, hasičský ples, čarodějnice, dětské bazárky, taneční zábavy, setkání seniorů, stavění a kácení máje, sportovní fotbalové zápasy, hasičské soutěže, zahájení a ukončení prázdnin – akce pro děti a mládež, každoroční den obce, lampionový průvod, rozsvěcení vánočního stromu. Další akce se v obci pořádají příležitostně, například – divadelní představení, přednášky, workshopy, dále pak oslavy nějakého výročí, jako jsou např. oslavy založení sboru dobrovolných hasičů, tělovýchovné jednoty aj.

Informace o činnostech jsou poskytovány prostřednictvím internetových stránek obce, obecního rozhlasu či výlepových ploch v obci.

### 3. Hospodářství

#### **Ekonomická situace**

Podle údajů z administrativního registru ekonomických subjektů ARES (duben 2025) se na území obce nachází 173 ekonomických subjektů. Výčet jednotlivých právních forem je uveden v tabulce 3 níže. Celkový součet v tabulce činí 172, není do ní zahrnuta právní forma 801 – obec.

*Tabulka 4: Právní formy a počty ekonomických subjektů v obci*

Charakteristika	Právní forma	Počet subjektů na území obce
fyzická osoba podnikající dle živnostenského zákona	101	134
fyzická osoba podnikající dle jiných zákonů než živnostenského a zákona o zemědělství	105	4

zemědělský podnikatel - fyzická osoba	107	4
společnost s ručením omezeným	112	18
příspěvková organizace	331	1
zahraniční fyzická osoba	424	1
spolek	706	7
pobočný spolek	736	3
<b>celkem</b>		<b>172</b>

### Trh práce

Dle dostupných údajů je ekonomicky aktivních 362 obyvatel, přičemž 347 obyvatel je zaměstnaných a 15 je aktuálně bez zaměstnání, z čehož je 6 mužů a 9 žen, jak ukazují statistiky ČSÚ.

Tabulka 5: Obyvatelstvo dle ekonomické aktivity

Ekonomicky aktivní celkem		362
v tom	zaměstnaní celkem	347
	nezaměstnaní celkem	15

Tabulka 6: Počet uchazečů o zaměstnání - dosažitelní

<b>Celkem</b>	15
<b>Muži</b>	6
<b>Ženy</b>	9

Data pro rok 2024

Zdroj dat: [ČSÚ](#)

## 4. Infrastruktura

### Technická infrastruktura

#### Vodovod

V obci je vybudován obecní vodovod. Zásobování pitnou vodou je zabezpečeno z vodního zdroje Ludkovice. Obec Ludkovice a také okolní region jsou zásobovány pitnou vodou prostřednictvím úpravny vody Ludkovice, která čerpá vodu z přehradní nádrže Ludkovice. Tato nádrž byla uvedena do provozu již v roce 1968 a nachází se v severní části obce Ludkovice.

Úpravna vody byla v roce 2024 zrekonstruována, a to po šestileté odstávce. Byla vybavena moderní technologií, která umožňuje obnovit pravidelnou dodávku pitné vody do obcí Ludkovice, dále Luhačovice, Hřivínův Újezd,

Velký Ořechov, Doubravy, Kaňovice, Biskupce a Polichno. Maximální kapacita úpravy je až velkorysých 25 litrů vody za sekundu.

V době před rekonstrukcí, tj. v letech 2017 – 2024, byly výše uvedené obce zásobovány pitnou vodou z přehrady Stanovice a úpravny vody v Karolince na Vsetínsku. Obnovení provozu v Ludkovicích zvýšilo nezávislost a spolehlivost v zásobování pitnou vodou.

Voda z nádrže je vedena do úpravny vody na okraji obce Ludkovice, kde je upravována a distribuována do domácností a veřejných objektů. Manipulace s vodou probíhá pomocí sdruženého funkčního objektu u pravého břehu hráze, který umožňuje odběr vody, vypouštění nádrže a odvádění povodňových vod přes bezpečnostní přeliv

### **Kanalizace**

V celé obci Ludkovice má vybudovanou veřejnou kanalizační síť, která slouží velké části obce. Provozovatelem této kanalizace je stejně jako v případě vodovodu Vodovody a kanalizace Zlín, a.s. (dále jen VaK Zlín). Většina obydlených částí Ludkovic je napojena na veřejnou kanalizační síť. Nicméně, v okrajových částech nebo v novějších lokalitách může být situace individuální a některé nemovitosti mohou mít vlastní řešení (např. septiky, domovní čistírny odpadních vod).

Odpadní vody z Ludkovic jsou odváděny do centrální čistírny odpadních vod (ČOV), která zajišťuje jejich řádné čištění před vypuštěním do recipientu (pravděpodobně některý z místních toků). VaK Zlín provozuje několik ČOV v regionu a Ludkovice jsou na jednu z nich napojeny. O správu, údržbu a případné opravy kanalizační sítě se stará VaK Zlín.

### **Plyn**

Obec Ludkovice je plynofikována a má vybudovanou distribuční síť zemního plynu. Obyvatelé i podniky v obci mají možnost se k této síti připojit a zemní plyn využívat pro ohřev vody, vytápění a další účely související s bydlením či podnikáním. Většina obydlených částí Ludkovic je pokryta distribuční sítí zemního plynu. Nicméně, v okrajových částech nebo novějších lokalitách může být situace individuální a ne všechny nemovitosti mohou být přímo napojeny.

Provozovatelem distribuční soustavy zemního plynu v oblasti Ludkovic je společnost EG.D, s.r.o. (dříve E.ON Distribuce). Tato společnost zajišťuje dodávku plynu, údržbu sítě a připojování nových odběratelů.

Zájemci o připojení k distribuční síti zemního plynu v Ludkovicích se musí obrátit na společnost EG.D, s.r.o., která jim poskytne informace o podmínkách připojení, technických požadavcích a souvisejících poplatcích.

Odběratelé si mohou vybrat libovolného dodavatele zemního plynu z těch, kteří působí na českém trhu a nabízejí své služby v dané oblasti. Cena plynu a obchodní podmínky se mohou u různých dodavatelů lišit.

### **Ostatní technická infrastruktura**

Připojení na internet není poskytováno centrálně, nýbrž každý si ho zajišťuje dle svých potřeb a možností.

### **Nakládání s odpady**

Směsný komunální odpad se shromažďuje do typizovaných sběrných nádob (popelnice, pytle) a odpadkových košů umístěných na veřejných prostranstvích. Svoz směsného komunálního odpadu provádí společnost Technické služby Zlínsko s.r.o. a probíhá pravidelně 1x za 14 dní. Obec smluvně zajišťuje také sádkový svoz plastů 1x měsíčně, ve stejné frekvenci probíhá i svoz skla a kovových obalů. Nebezpečný odpad je svážen 2x

ročně. Poplatek za obecní systém odpadového hospodářství na rok 2025 byl stanoven ve výši 600 Kč / osoba / rok. Obec nedisponuje vlastním sběrným dvorem.

### **Dopravní infrastruktura**

Obcí procházejí tři silnice III. třídy, které fungují jako hlavní spojky občanů. Stav většiny komunikací je průměrný, prioritou ředitelství silnic Zlínského kraje, které mají silnice III. třídy ve správě majetku, jsou vytíženější dopravní tepny a uzly. Dopravní zátěž v obci roste společně s tím, jak narůstá počet automobilů v domácnostech, neboť přibývá čím dál více osob, které z obce dojíždějí či těch, kteří obcí pouze projíždějí za prací.

Tabulka 7: Přehled silnic III. třídy v obci

<b>Evidenční číslo</b>	<b>Popis</b>	<b>Délka úseku</b>
III/49024	Ludkovice - Pradlisko - Provodov	5,737
III/49025	Ludkovice - Řetechov	3,975
III/49026	Zlín – Kudlov – Březůvky – Ludkovice - Biskupice	18,461

Obec je vzdálena pár km od silnice II. třídy II/490 (H. Lapač – Fryšták – Zlín – Bohuslavice u Zlína – Doubravy – Biskupice – Polichno) a III/492 (Zádveřice – Dolní Lhota – Luhačovice – Biskupice). Obcí neprochází žádná železniční trať, nejbližší železniční zastávka se nachází v Biskupicích u Luhačovic.

Parkování vozidel je uskutečňováno téměř výhradně na soukromých pozemcích a v profilu místních komunikací. Samostatné parkoviště v obci před objekty občanské vybavenosti jako je MŠ a ZŠ Ludkovice, obecní úřad, obchod apod.

Obec nemá vybudovanou síť cyklostezek a cyklotras. Turistické trasy vedou po stávajících místních a účelových komunikacích.

#### **Dopravní obslužnost**

Veřejná hromadná doprava je zajišťována prostřednictvím autobusových spojů, kterou zajišťují dopravci ČSAD BUS Uherské Hradiště a.s. a ARRIVA autobusy a.s., a to ve směrech Zlína Luhačovice. Spoje dostatečně reflektují požadavky občanů na dopravu do zaměstnání, škol či za kulturními aktivitami.

## **5. Vybavenost**

### **Bydlení**

Dle dostupných informací z Českého statistického úřadu v obci Ludkovice nenajdeme žádný bytový ani panelový dům. Bydlení je na území obce realizováno výhradně v rodinných domech, kterých je 235. Domovní fond disponuje 200 obydlími rodinnými domy. V těchto domech najdeme celkem 301 bytů, z nichž 59 bytů je neobydlených. V obci se nachází také několik vícegeneračních domů, kdy jsou rámci jednoho rodinného domu zřízeny dvě bytové jednotky.

## **Školství a vzdělávání**

Obec je zřizovatelem své příspěvkové organizace, kterou je Základní škola a Mateřská škola Ludkovice. Příspěvková organizace byla s účinností od 1. 1. 2003 zařazena do sítě škol, předškolních a školských zařízení s názvem Základní škola Ludkovice, okres Zlín, s účinností od 1. 9. 2005 je zařazena pod názvem Základní škola a Mateřská škola Ludkovice, příspěvková organizace. Organizace sdružuje tyto součásti: mateřská škola – kapacita 28 dětí, základní škola - kapacita 36 žáků, školní družina - kapacita 30 žáků, školní jídelna - kapacita 120 jídel. Uspořádání školy je málotřídní. Všichni zaměstnanci školy se snaží vytvořit pro všechny příjemné prostředí s rodinnou atmosférou. Učitelé při práci s žáky kladou důraz na činnostní, učení, učení prostřednictvím prožitku a vlastní zkušenosti a díky menšímu počtu žáků ve třídách mohou uplatňovat individuální přístup ke každému dítěti. Škola má k dispozici bezplatnou školní družinu. Žáci mohou využívat zařízení školního stravování, které se nachází přímo v budově školy. Vedle budovy školy je nově zbudované dětské herní hřiště a multifunkční hřiště. Obě učebny školy jsou vybaveny interaktivními tabulemi. Škola je zapojena do sítě Tvořivá škola a v roce 2017/2018 získala značku „Rodiče vítání“.

## **Zdravotnictví**

Lékařskou praxi v obci v současné době nevykonává žádný lékař. Dostupná zdravotní péče je v Luhačovicích na zdravotním středisku (Masarykova 315, Luhačovice), které je vzdáleno 6,5 km od obce Ludkovice. Nejbližší nemocnice je ve městech Uherský Brod (14 km) a Slavičín (21 km).

## **Sociální péče**

Vzhledem ke své velikosti obec nezajišťuje komunitní plánování sociálních služeb. Za sociálními službami dojíždějí občané do větších měst (Luhačovice, Uherský Brod, Zlín, aj.).

## **Kultura**

Obec poměrně významně podporuje kulturní činnost a kulturní dění v obci. Akce probíhají na několika místech. Jedním z nich je Společenský areál pod přehradou, kde je k dispozici bufet + přístřešek, zastřešená část s tanečním parketem a pódiem, vedlejší tréninkové hřiště. Začátky budování tohoto prostoru, pro společenské využití našich spoluobčanů, se datují někdy do 70. let minulého století a souvisí se vznikem přehrady, koupaliště a blízkého fotbalového hřiště. Od svého vzniku se areál a jeho okolí výrazně proměnilo až do dnešní podoby. V současnosti můžete v jeho těsné blízkosti najít hlavní i tréninkové fotbalové hřiště, mysliveckou klubovnu, tréninkovou i závodní hasičskou plochu, přehradní nádrž a hlavně krásnou okolní přírodu. Za dobu fungování se v něm událo mnoho a mnoho společenských akcí, oslav, zábav, ale také svateb, divadelních představení, sportovních i hasičských soutěží. Uskutečnilo se zde také 10. ročníků ve své době věhlasné „Ludkovické vlečky folku“. Dalším místem pro setkávání je Klubovna na „sušárně“ Ludkovice.

Mezi tradiční akce pořádané v obci patří fašanky, hasičský ples, čarodějnice, dětské bazárky, taneční zábavy, setkání seniorů, stavění a kácení máje, sportovní fotbalové zápasy, hasičské soutěže, zahájení a ukončení prázdnin – akce pro děti a mládež, každoroční den obce, lampionový průvod, rozsvěcení vánočního stromu. Další akce se v obci pořádají příležitostně, například – divadelní představení, přednášky, workshopy, dále pak oslavy nějakého výročí, jako jsou např. oslavy založení sboru dobrovolných hasičů, tělovýchovné jednoty aj.

## **Sport a volnočasové aktivity**

Podmínky pro sport a volný čas jsou v obci na velmi dobré úrovni. Občané mají k dispozici víceúčelové hřiště s umělým povrchem, fotbalové hřiště, tréninkové hřiště a také tělocvičnu.

Na území obce Ludkovice funguje tělovýchovná jednota TJ Ludkovice, která byla založena již v roce 1968. V současné době má Tělovýchovná jednota v Ludkovicích 127 členů a mezi priority její činnosti patří zejména kvalitní příprava fotbalové mládeže. U té se snaží mimo fotbalových dovedností rozvíjet i radost z pohybu a kamarádské vztahy mezi hráči. V mužské kategorii se buduje konkurenční tým, který je složený pouze z místních odchovanců.

## **6. Životní prostředí**

### **Stav životního prostředí a přírody**

Z celkové výměry 1 187 ha tvoří zemědělské půdy 488 ha, orné půdy 226 ha a lesní půdy 602 ha. Naopak nejméně je ovocných sadů (1,9 ha). Vodních ploch je 21,1 ha díky přehradě. Zastavěné plochy je 15,4 ha a koeficient ekologické stability (pro ORP Luhačovice) činí 3,388 %.

Bezprostřední okolí obce tvoří převážně úrodná zemědělská půda, využívaná pro pěstování různých plodin. Tato otevřená krajina nabízí daleké výhledy a je typická pro Hanácké Slovácko, do jehož okrajové části Ludkovice zasahují. Na sever a východ od obce se začíná zvedat mírně zvlněný terén s lesy a remízky, který je předzvěstí Hostýnsko-vsetínské hornatiny. Tyto kopce nabízejí krásné výhledy na okolní krajinu.

Na okrajích katastru a v blízkých kopcích se rozkládají smíšené lesy s převahou listnatých stromů (buk, dub, habr). Tyto lesy poskytují stín, čerstvý vzduch a jsou ideální pro procházky, houbaření a cyklistiku.

Na území katastru obce Ludkovice se nachází přírodní památka Čertův kámen, která byla poprvé vyhlášena jako přírodní památka dne 15. 12. 1988. Ze zákona je zde ustanoveno ochranné pásmo o rozloze 3,4905 ha v kategorii III (přírodní památka nebo prvek). Předmětem tohoto statusu je výrazná ukázka selektivního větrání pískovcových skal. Čertův kámen je pozůstatek hradu Rýsov.



Obrázek 3: Čertův kámen (přírodní památka), zdroj: [www.mapy.cz](http://www.mapy.cz)

Okolí Ludkovic nabízí rozmanitou přírodu s loukami, lesy a polními remízky, které poskytují útočiště pro různé druhy rostlin a živočichů. V okolních lesích a na polích žije běžná středoevropská fauna (zajáci, srny, lišky, drobní hlodavci, ptactvo) a roste typická květena lučních a lesních společenstev. Je důležité chránit tyto biotopy a podporovat jejich zachování. Důležitou roli hraje zeleň v intravilánu obce (parky, stromy, keře), která zlepšuje mikroklima, estetický vzhled a poskytuje prostor pro rekreaci.

Ovzduší je zde poměrně kvalitní, ovšem v několika posledních letech je nepříznivě ovlivňováno zvyšující se intenzitou motorové dopravy.

Míra ohrožení hlukem je nízká. V obci se nenachází žádné brownfieldy či lokality s ekologickými zátěžemi.

### **Ochrana životního prostředí**

Na území se nenachází žádná lokalita soustavy Natura 2000, ani lokalita zvláště chráněného území dle zákona o ochraně přírody.

## **7. Správa obce**

### **Obecní úřad a kompetence obce**

Obec Ludkovice je obcí tzv. I. typu, čili s běžným obecním úřadem. Obcí s rozšířenou působností (ORP) a pověřenou obcí, pod kterou obec Ludkovice spadá, je město Luhačovice. Ve vedení obce Ludkovice je starosta, pan Stanislav Bartoš, funkci místostarosty zastává paní Markéta Šůstková. Obecní zastupitelstvo je členěno na finanční výbor (3 členové), kontrolní výbor (3 členové) a kulturní výbor (3 členové).

### **Hospodaření a majetek obce**

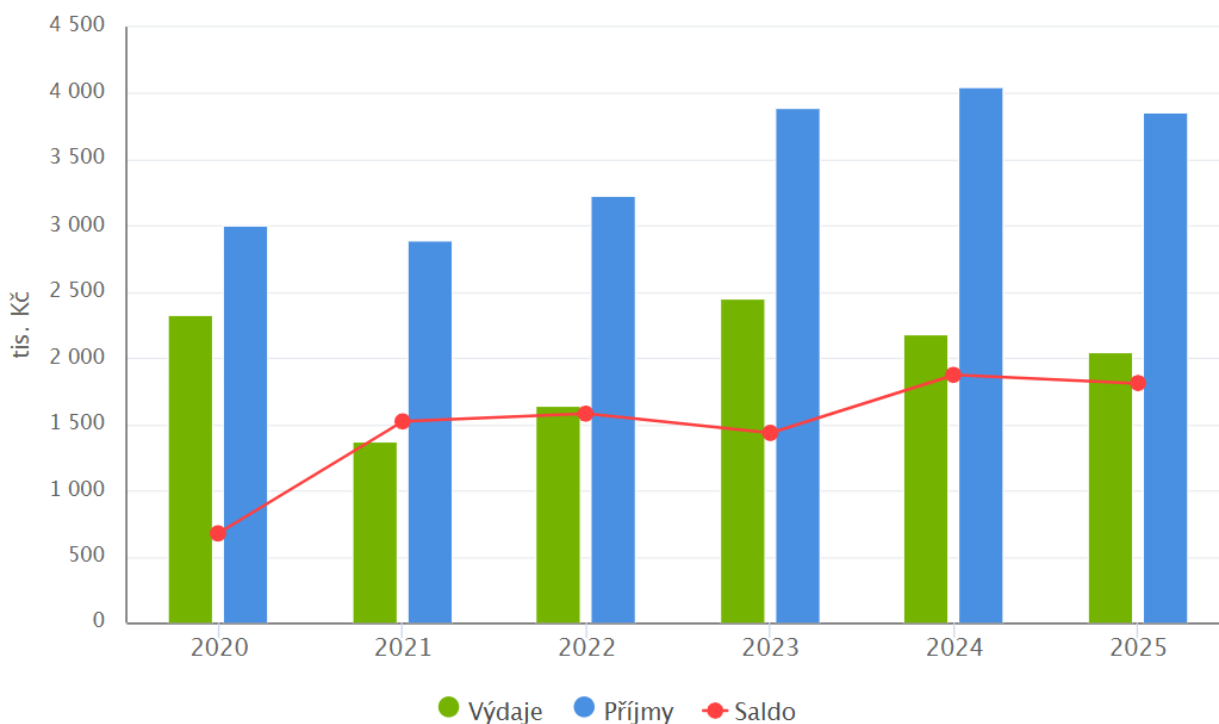
Obec Ludkovice se snaží hospodařit tak, aby nedocházelo k jejímu zadlužování a aby se případně vytvořila rezerva na větší investiční akce, jako je např. výstavba technické infrastruktury či další potřebné investice.

Jak ukazuje tabulka, za poslední 3 roky po sobě obec hospodařila s přebytkovým rozpočtem ve výši cca 3 miliony Kč každý rok.

Tabulka 8: Porovnání příjmů a výdajů podle tříd 2022 – 2024 (zdroj: webové stránky obce Ludkovice)

<i>Třída</i>	<b>2022</b>	<b>2023</b>	<b>2024</b>
<b>Příjmy</b>			
1 DAŇOVÉ PŘÍJMY	13 016 329,28	14 779 897,64	15 308 557,88
2 NEDAŇOVÉ PŘÍJMY	612 595,02	986 529,13	1 642 650,78
3 KAPITÁLOVÉ PŘÍJMY	241 400,00	28 800,00	0,00
4 PŘIJATÉ TRANSFERY	1 211 439,63	2 932 543,00	1 041 300,00
<b>Příjmy celkem</b>	<b>15 081 763,93</b>	<b>18 727 769,77</b>	<b>17 992 508,66</b>
<b>Výdaje</b>			
5 BĚŽNÉ VÝDAJE	12 398 480,28	11 083 864,18	10 582 226,51
6 KAPITÁLOVÉ VÝDAJE	0,00	3 839 156,60	3 593 054,98
<b>Výdaje celkem</b>	<b>12 398 480,28</b>	<b>14 923 020,78</b>	<b>14 175 281,49</b>

Že je obec Ludkovice řádným hospodářem dokazuje i další statistika, tentokrát v grafickém, která představuje vývoj příjmů, výdajů a salda za měsíc březen napříč lety 2020 – 2025. Měsíc březen byl vybrán z toho důvodu, že v čase zpracování koncepčního dokumentu ještě na výše zmíněném webu nebyly dostupné informace za měsíc duben napříč lety. Statistiky jsou dostupné k nahlédnutí na webu [monitor.statnipokladna.gov.cz](http://monitor.statnipokladna.gov.cz) – přesný odkaz je [ZDE](#). Pod odkazem lze najít i další zajímavé ekonomické statistiky o hospodaření obce Ludkovice (vývoj struktury příjmů obce, vývoj struktury výdajů, vývoj struktury daňových příjmů, aj.). Obec Ludkovice není zadlužená, dle dostupných informací není evidován na bankovních účtech ke dni 31. 3. 2025 žádný dluh.



Obrázek 4: Vývoj příjmů, výdajů a salda za měsíc březen v letech 2020 – 2025

Obec se svůj rozpočet snaží posílit i o další zdroje financování, kterými jsou dotační prostředky a možnosti. Jak uvádí tabulka, která nezahrnuje obdržené dotace na běžnou agendu či volby, obec Ludkovice je úspěšným žadatelem jak v rámci národních dotačních možností, tak i těch nadnárodních, zejména těch spolufinancovaných z prostředků Evropské unie. V tabulce je uvedeno jen pár příkladů úspěšně realizovaných a dokončených projektů.

Tabulka 9: Přehled realizovaných dotačních projektů v obci Ludkovice

Rok	Název projektu	Výše dotace	Poskytovatel
2017	Kříž na p.p.č. 2627/3	134.000 Kč	Ministerstvo kultury
2011	Zateplení objektu školy	2.143.910 Kč	Integrovaný operační program 2007 - 2013
2009	Typový projekt - CzechPOINT - Kontaktní místo (Plná verze)	173.764 Kč	Integrovaný operační program 2007 - 2013
2003	Úpravy na hřbitově Ludkovice	150.000 Kč	Ministerstvo pro místní rozvoj

## **Bezpečnost**

Bezpečnost v obci je na velmi vysoké úrovni. Obec Ludkovice spadá pod obvodní oddělení Luhačovice.

Obec je začleněna do integrovaného záchranného systému prostřednictvím zřizované výjezdové jednotky JPO V. kategorie, která působí nejen na území obce, ale i po celém hasební obvodu. V roce 2024 místní JPO prováděla 6 zásahů, z toho 3 samostatně.

Možné ohrožení obce je zejména z hlediska klimatického rizika povodní. Ohroženo je 10 domů a zhruba 30 obyvatel, kteří v těchto domech bydlí. Významným protipovodňovým opatřením je přítomnost Vodní nádrže v obci, která slouží kromě zdroje pitné vody také k zajištění minimálního průtoku v toku pod hrází a ochraně před povodněmi pro obce ležící na Ludkovickém potoce.

Obec disponuje rotační sirénou pro varování obyvatelstva.

## **Vnější vztahy a vazby obce**

Obec je členem Euroregionu Bílé Karpaty (IČ70849153), což je sdružení právnických osob. Hlavním předmětem činnosti je všestranný rozvoj regionu Zlínského kraje a přilehlých mikroregionů se zaměřením na přeshraniční spolupráci s partnerskými organizacemi na území Slovenské republiky působící na území trenčínského kraje.

Na území obce také působí Místní akční skupina Luhačovské Zálesí, o.p.s. (IČ: 27735109), která byla založena za účelem poskytování obecně prospěšných služeb, jejíž hlavním cílem je rozvoj regionu Luhačovské Zálesí.

Činnost ve výše uvedených organizacích je velmi přínosná, neboť díky ní může docházet k participaci obcí na různých projektech.

## A.2 VÝCHODISKA PRO NÁVRHOVOU ČÁST

<b>SILNÉ STRÁNKY</b> (pozitiva, rozvojové faktory)	<b>SLABÉ STRÁNKY</b> (negativa, problémy)
<ul style="list-style-type: none"><li>• V obci se nenachází sociálně vyloučená lokalita</li><li>• Podnikání firem a nabídka zaměstnání v obci</li><li>• Nízký podíl nezaměstnaných osob</li><li>• Dobrá dopravní dostupnost veřejnou hromadnou dopravou</li><li>• Zajištění dostupnosti základních služeb (pošta, obchod s potravinami, kadeřnictví)</li><li>• Aktivita místních spolků</li><li>• Tradiční kulturní akce</li><li>• Vhodné podmínky pro sport</li><li>• Dobré hospodaření obce</li><li>• Nízká míra kriminality</li><li>• Členitý terén, lesní plochy, louky a vodní plochy</li><li>• Schopnost využívat dotační zdroje</li><li>• V obci se nenachází žádné brownfieldy či lokality s ekologickými zátěžemi</li></ul>	<ul style="list-style-type: none"><li>• Setrvalý pokles počtu obyvatel od r. 2023</li><li>• Stárnutí obyvatelstva</li><li>• Pokles přirozeného přírůstku obyvatel</li><li>• Špatný stav komunikací</li><li>• Chybí infrastruktura chodníků a jejich propojení s místní komunikací</li><li>• Obec nemá vybudovanou síť cyklostezek a cyklotras</li><li>• Absence zdravotních (stomatolog, dětský lékař) a sociálních služeb</li><li>• Možné ohrožení obce z hlediska klimatického rizika povodní</li></ul>

## **B. NÁVRHOVÁ ČÁST**

### **B.1 STRATEGICKÁ VIZE**

Vize představuje dlouhodobý obraz o budoucnosti obce, o tom, zda a jak se bude obec měnit a rozvíjet, jaký bude vliv na život v obci, soubor představ a priorit obce. Vize je nástrojem, který vede rozvoj obce určitým směrem.

#### **Vize:**

Obec Ludkovice a místní část Pradlisko je místem,

- kde jsou vytvořeny podmínky pro to, aby zde lidé mohli a chtěli žít,
- kde jsou zajištěny vhodné podmínky pro podnikání,
- kde přívětivá a pestrá krajina láká k bydlení i k trávení volného času,
- kde obec spolupracuje s podniky a neziskovými organizacemi ve prospěch obyvatel.

#### **Stanovení strategických cílů**

V rámci vize jsou stanoveny dlouhodobé strategické cíle:

- Strategický cíl 1: Zajistit řádné fungování obce a její příjemný vzhled
- Strategický cíl 2: Zlepšit kvalitu a dostupnost hlavních veřejných a komerčních služeb
- Strategický cíl 3: Podporovat podnikání a rozvíjet ekonomický potenciál obce
- Strategický cíl 4: Podporovat uplatnění moderních a k přírodě šetrných metod zemědělského a lesního hospodaření při snižování negativního působení na přírodu a krajinu
- Strategický cíl 5: Zlepšovat výkon veřejné správy a rozvíjet spolupráci

Tyto strategické cíle jsou naplňovány pomocí opatření a aktivit, které jsou uvedeny v části B.2.

## B.2 OPATŘENÍ A AKTIVITY

### Strategický cíl 1: Zajistit řádné fungování obce a její příjemný vzhled

#### Opatření 1.1 Rekonstrukce místních a účelových komunikací a jejich příslušenství

Název aktivity	Důležitost	Termíny	Odpovědnost	Náklady v tis. Kč	Zdroje financování
Místní komunikace v Ludkovic	důležité	průběžně	zastupitelstvo	neurčeno	vlastní
Místní komunikace místní část Pradlisko	důležité	2025	zastupitelstvo	neurčeno	vlastní
Zlepšení sjízdnosti příjezdových cest (všechny místní části)	střední	průběžně	zastupitelstvo	neurčeno	vlastní
Vybudování nového chodníku v místní části Ludkovic, projekt: „ <b>SILNICE III/49024: Ludkovic, prodloužení chodníku k Pradliskám</b> “	důležité	2025	zastupitelstvo	6 110	vlastní + externí
Oprava chodníků, silnice III. a místní komunikace - od centra směr Biskupice	důležité	2026-2027	zastupitelstvo	neurčeno	vlastní + externí
Vybudování nového chodníku směr Březůvky	nízké	průběžně	zastupitelstvo	neurčeno	vlastní + externí
Zlepšení zimní údržby v obci – pořízení mechanizace	střední	2026-2028	zastupitelstvo	neurčeno	vlastní + externí
Oprava místní komunikace směr ke hřbitovu	důležité	2025	zastupitelstvo	380	vlastní

#### Opatření 1.2 Zkvalitnění zázemí na zastávkách veřejné hromadné dopravy a zlepšení bezpečnosti silničního provozu

Název aktivity	Důležitost	Termíny	Odpovědnost	Náklady v tis. Kč	Zdroje financování
Oprava zastávky „na Pasekách“ - od centra směr Biskupice	důležité	2026-2027	zastupitelstvo	neurčeno	vlastní + externí

Opravy zastávek v místních částech	střední	průběžně	zastupitelstvo	neurčeno	vlastní
Pořízení měřičů rychlosti do místních částí Ludkovice „na Pasekách“ – směr Biskupice	střední	průběžně	zastupitelstvo	neurčeno	vlastní + externí
Pořízení zrcadel u nebezpečného místa u křižovatky „u staré školy	důležité	2026	zastupitelstvo	neurčeno	vlastní

### Opatření 1.3 Revitalizace a údržba veřejných prostranství

Název aktivity	Důležitost	Termíny	Odpovědnost	Náklady v tis. Kč	Zdroje financování
Revitalizace zeleně centra obce Ludkovice - prostor před obchodem	důležité	2025	zastupitelstvo	173	vlastní
Revitalizace zeleně centra obce Ludkovice - prostor u památníku padlých	důležité	2025	zastupitelstvo	140	vlastní
Revitalizace zeleně centra obce Ludkovice – kruhový objezd	důležité	2025	zastupitelstvo	76	vlastní
Revitalizace zeleně centra obce Ludkovice – náves a koryto potoka	střední	2026	zastupitelstvo	220	vlastní
Revitalizace zeleně ve školní zahradě a přilehlého okolí	střední	2027-2030	zastupitelstvo	neurčeno	vlastní
Pořízení techniky pro údržbu veřejných prostranství	důležité	průběžně	zastupitelstvo	neurčeno	vlastní
Pořízení mobiliáře (odpadkové koše, lavičky, informační tabule atd.)	nízké	průběžně	zastupitelstvo	neurčeno	vlastní
Vybudování zázemí pro obecní pracovníky	střední	2030	zastupitelstvo	neurčeno	vlastní

### Opatření 1.4 Zlepšení stavu technické infrastruktury

Název aktivity	Důležitost	Termíny	Odpovědnost	Náklady v tis. Kč	Zdroje financování
Rekonstrukce rozhlasového systému – <b>PROJEKT</b> - „Protipovodňová opatření obce Ludkovice“ v rámci	důležité	2026	zastupitelstvo	2 500	vlastní + externí

operačního programu Životní prostředí 2021-2027, pořízení varovného systému, bezdrátového místního informačního systému a pořízení digitálního povodňového plánu.					
Obnova vodovodních rozvodů v MČ Pradlisko	střední	průběžně	zastupitelstvo	neurčeno	vlastní + externí
Vybudování odpadní - stokové sítě v obci Ludkovice a individuální čištění odpadních vod v místní části Pradlisko – <b>PROJEKT - Odkanalizování obce Ludkovice vč.MČ Pradlisko, variantní studie proveditelnosti</b>	důležité	2025-2026	zastupitelstvo	236	vlastní
Zajištění čištění odpadních vod	střední	průběžně	zastupitelstvo	neurčeno	vlastní
Rekonstrukce a údržba veřejného osvětlení	nízký	průběžně	zastupitelstvo	neurčeno	vlastní

#### Opatření 1.5 Nakládání s odpady

<b>Název aktivity</b>	<b>Důležitost</b>	<b>Termíny</b>	<b>Odpovědnost</b>	<b>Náklady v tis. Kč</b>	<b>Zdroje financování</b>
Stanovení strategie pro nakládání s odpady	důležité	průběžně	zastupitelstvo	neurčeno	vlastní
Údržba vlastního sběrného dvora na třídění odpadů	důležité	průběžně	zastupitelstvo	neurčeno	vlastní
Propagační a informační akce zaměřené na důsledný sběr, třídění a recyklaci.	důležité	průběžně	zastupitelstvo	neurčeno	vlastní

## Strategický cíl 2: Zlepšit kvalitu a dostupnost hlavních veřejných a komerčních služeb

### Opatření 2.1 Bydlení a životní podmínky

Název aktivity	Důležitost	Termíny	Odpovědnost	Náklady v tis. Kč	Zdroje financování
Zajištění lokalit pro bytovou výstavbu a vybavení infrastrukturou: <b>PROJEKT - soukromých investorů na výstavu domů pro bydlení v lokalitě Ludkovic, s centra směr Biskupice</b>	důležité	neurčeno	Soukromí vlastníci	neurčeno	vlastní
Oprava a výměna elektro a vodoinstalace v budově ZŠ & MŠ -	střední	2028-2032	zastupitelstvo	neurčeno	vlastní + externí
Zajištění dopravní dostupnosti veřejnou hromadnou dopravou	důležité	průběžně	zastupitelstvo	neurčeno	vlastní
Modernizace a rozšiřování infrastruktury pro zlepšení dostupnosti signálu mobilních telefonních sítí v MČ Pradlisko	důležité	2025	CETIN	neurčeno	?
Modernizace webových stránek a instalace kiosků – úřední deska v obci Ludkovice a MČ Pradlisko: <b>PROJEKT - Komunikační balíček Galileo v obraze + chytrá komunikace</b>	důležité	2025	zastupitelstvo	350	vlastní
Vybavení JPO V. v obci Ludkovice: <b>PROJEKT - „Ludkovice - vybavení jednotky JPO V“</b> (poskytnutí dotace Zlínského kraje, smlouva č. D/1314/2025/KH - Kombinovaná dotace do výše 187 000,00. Investiční dotace 159 100,00 Kč a neinvestiční dotace 27 900,00 Kč, současně však maximálně 69,75% celkových způsobilých výdajů projektu	důležité	2025	zastupitelstvo	187	vlastní + externí
Zajištění akce schopnosti JPO V. a SDH	důležité	průběžně	zastupitelstvo	neurčeno	vlastní

### Opatření 2.2 Volný čas

Název aktivity	Důležitost	Termíny	Odpovědnost	Náklady v tis. Kč	Zdroje financování
Úpravy a údržba Obecního domu v Ludkovicích vč. zajištění provozu	důležité	průběžně	zastupitelstvo	neurčeny	vlastní
Stavební úpravy objektu „Pavlačíkovo“	důležité	2025	zastupitelstvo	200	vlastní
Stavební úpravy objektu „Hrnčířovo“	důležité	2025	zastupitelstvo	100	vlastní
Rozšíření posezení v areálu myslivny včetně zastřešení	střední	2025-2026	zastupitelstvo	500	vlastní
Oprava a modernizace bufetu v areálu pod přehradou u fotbalového hřiště	důležitá	2025	zastupitelstvo	120	vlastní
Modernizace kabin v areálu pod přehradou – výměna oken, výmalba, stavební úpravy vč. dámský toalet	důležité	2025	zastupitelstvo	250	vlastní
Modernizace dětského hřiště v areálu pod přehradou	důležité	2024-2025	zastupitelstvo	450	vlastní
Vybudování Workoutového hřiště vedle školní zahrady: <b>PROJEKT - projektové intervence rozvoje venkova SZIF</b>	důležité	2024-2025	zastupitelstvo	477	vlastní + externí
Pořízení prodejních stánků: <b>PROJEKT - projektové intervence rozvoje venkova SZIF</b>	důležité	2024-2025	zastupitelstvo	75	vlastní + externí
Výměna nových hracích prvků ve školní zahradě a oprava stávajících prvků	střední	2026	zastupitelstvo	500	vlastní
Pořádání kulturních, sportovních a společenských akcí pro děti, mládež, seniory, občany Ludkovic a Pradliska	důležité	2025	zastupitelstvo	250	vlastní

### Opatření 2.3 Cestovní ruch

Název aktivity	Důležitost	Termíny	Odpovědnost	Náklady v tis. Kč	Zdroje financování
----------------	------------	---------	-------------	-------------------	--------------------

Zajištění pohostinství v obci	střední	průběžně	soukromník	neurčeno	?
Vybudování naučných stezek	nízké	2028+	zastupitelstvo	neurčeno	vlastní + externí
Budování cyklostezek a cyklotras	nízké	2028+	zastupitelstvo	neurčeno	vlastní + externí
Obnova kulturních památek	důležité	2025 -2026	zastupitelstvo	200	vlastní + externí

#### Opatření 2.4 Vzdělávání

Název aktivity	Důležitost	Termíny	Odpovědnost	Náklady v tis. Kč	Zdroje financování
Přístavba – půdní vestavba – nové učebny k budově ZŠ & MŠ	střední	2028+	zastupitelstvo	neurčeny	vlastní + externí
Snížení energetické náročnosti a údržba budovy ZŠ & MŠ a KZ	střední	2028+	zastupitelstvo	neurčeno	vlastní + externí
Zateplení a údržba budovy ZŠ & MŠ	střední	2028+	zastupitelstvo	neurčeno	vlastní + externí
Doplnění vybavení kuchyně ZŠ & MŠ	střední	2028+	zastupitelstvo	neurčeno	vlastní + externí

#### Opatření 2.5 Komerční, zdravotní a sociální služby

Název aktivity	Důležitost	Termíny	Odpovědnost	Náklady v tis. Kč	Zdroje financování
Zajištění dostupnosti základní lékařské péče	střední	průběžně	zastupitelstvo	0	?
Zajištění dostupnosti sociálních služeb	střední	průběžně	zastupitelstvo	0	?

### Strategický cíl 3: Podporovat podnikání a rozvíjet ekonomický potenciál obce

#### Opatření 3.1 Podpora podnikání

Název aktivity	Důležitost	Termíny	Odpovědnost	Náklady v tis. Kč	Zdroje financování
Spolupráce s místními podnikatelskými subjekty	střední	průběžně	zastupitelstvo	0	vlastní

Vytváření vhodných podmínek pro podnikání v obci	střední	průběžně	zastupitelstvo	0	vlastní
--	---------	----------	----------------	---	---------

**Strategický cíl 4: Podporovat uplatnění moderních a k přírodě šetrných metod zemědělského a lesního hospodaření při snižování negativního působení na přírodu a krajinu**

**Opatření 4.1 Lesnictví**

<b>Název aktivity</b>	<b>Důležitost</b>	<b>Termíny</b>	<b>Odpovědnost</b>	<b>Náklady v tis. Kč</b>	<b>Zdroje financování</b>
Obnova lesa a zalesňování zemědělsky nevyužívaných pozemků	střední	průběžně	zastupitelstvo	neurčeno	vlastní + externí
Předcházení škodám v lesích a podpora obnovy lesů	střední	průběžně	zastupitelstvo	neurčeno	vlastní
Nákup lesních pozemků do vlastnictví obce k následnému hospodaření	střední	průběžně	zastupitelstvo	neurčeno	vlastní
Investice do lesnických technologií	střední	průběžně	zastupitelstvo	neurčeno	vlastní
Budování a údržba lesních cest	důležité	průběžně	zastupitelstvo	neurčeno	vlastní

**Opatření 4.2 Péče o krajinu**

<b>Název aktivity</b>	<b>Důležitost</b>	<b>Termíny</b>	<b>Odpovědnost</b>	<b>Náklady v tis. Kč</b>	<b>Zdroje financování</b>
Péče o čistotu povrchových vod	důležité	průběžně	zastupitelstvo	neurčeno	vlastní
Preventivní protipovodňová opatření	střední	průběžně	zastupitelstvo	neurčeno	vlastní + externí
Protierozní opatření	střední	průběžně	zastupitelstvo	neurčeno	vlastní
Využívání obnovitelných zdrojů energie	nízké	průběžně	zastupitelstvo	neurčeno	vlastní + externí
Pozemkové úpravy – zahájení řízení o komplexních pozemkových úpravách v k.ú. Ludkovice a MČ Pradlisko	důležité	2025+	zastupitelstvo	0	vlastní

## Strategický cíl 5: Zlepšovat výkon veřejné správy a rozvíjet spolupráci

### Opatření 5.1 Služby veřejné správy a spolupráce

<i>Název aktivity</i>	<i>Důležitost</i>	<i>Termíny</i>	<i>Odpovědnost</i>	<i>Náklady v tis. Kč</i>	<i>Zdroje financování</i>
Využívání inovativních, administrativních a řídicích nástrojů	nízké	průběžně	zastupitelstvo	neurčeno	vlastní
Podpora meziobecní a mezisektorové spolupráce	nízké	průběžně	zastupitelstvo	0	vlastní
Vzdělávání pracovníků obce a vybavení potřebnou technikou	důležité	průběžně	zastupitelstvo	neurčeno	vlastní
Zvyšování transparentnosti rozhodovacích procesů	důležité	průběžně	zastupitelstvo	0	vlastní
Využívání metod a forem zapojování obyvatel do života v obci	důležité	průběžně	zastupitelstvo	0	vlastní

## **B.3 PODPORA REALIZACE PROGRAMU**

### **Monitoring realizace Programu rozvoje obce (PRO)**

Naplňování Programu rozvoje obce (PRO) bude sledovat starosta a místostarosta. Zejména bude iniciovat realizaci opatření a aktivit, vyhledávat zdroje financování, projednávat a schvalovat změny a aktualizace. Zastupitelstvo obce bude sledovat průběžné plnění PRO tak, aby do rozpočtu na další kalendářní rok mohly být zahrnuty prostředky na aktivity plánované v souladu s PRO. Kontrolní výbor každoročně nejpozději k 31.10. příslušného kalendářního roku předloží starostovi obce zápis o plnění PRO. Tento zápis bude sloužit zastupitelstvu obce jako podklad pro sestavení ročního rozpočtu a rozpočtového výhledu. V posledním roce platnosti dokumentu bude sloužit také pro vypracování komplexního hodnocení stávajícího PRO a jako podklad pro jeho aktualizaci.

### **Způsob aktualizace PRO**

Program rozvoje obce je, s ohledem na období jeho platnosti, dokumentem, který je nutné průběžně revidovat a aktualizovat. Dílčí revize dokumentu budou realizovány s ohledem na aktuální potřeby obce, na možnost získání prostředků na jednotlivé aktivity z dotací a grantů a jiné okolnosti. O každé revizi a aktualizaci bude sepsán zápis, který bude součástí platného PRO, tento zápis bude označen pořadovým číslem a datem revize/aktualizace. Veškeré změny PRO budou schváleny zastupitelstvem obce. PRO včetně jeho revizí, aktualizací a změn bude zveřejněn na webových stránkách obce.

### **Způsob financování rozvojových aktivit**

Základním zdrojem financování rozvojových aktivit jsou vlastní zdroje obce. Předpokládá se také možnost spolufinancování z veřejných rozpočtů (kraje, státu, evropských fondů ad.), případně ze soukromého sektoru. Předpokládané zdroje financování jsou popsány u jednotlivých aktivit. V průběhu plnění PRO budou aktualizovány a upřesňovány informace o možnostech financování aktivit a o nákladech na jednotlivé aktivity.